



**КОМИТЕТ ИМУЩЕСТВЕННЫХ ОТНОШЕНИЙ
АДМИНИСТРАЦИИ ПЕРМСКОГО МУНИЦИПАЛЬНОГО РАЙОНА**

РЕШЕНИЕ
о размещении объектов № 272

Пермский край
Пермский район

16.04.2021

Комитет имущественных отношений администрации Пермского муниципального района разрешает Акционерному обществу «Газпром газораспределение Пермь» (ИНН 5902183841, ОГРН 2125902017723, почтовый адрес: 614000, г. Пермь, ул. Петропавловская, 43)

размещение объекта «газопровод давлением до 0,6 Мпа, для размещения которого не требуется разрешение на строительство»

на землях государственная собственность на которые не разграничена

на срок 1 год с 16.04.2021 г. по 15.04.2022 г.

Местоположение: Пермский край, Пермский район, Юго-Камское с/п, п. Юго-Камский, ул. Чкалова, к дому 3.

Приложение: схема предполагаемых к использованию земель или части земельного участка.

Председатель комитета имущественных
отношений администрации Пермского
муниципального района

(подпись, печать)

Г.В. Мюресов



Схема предполагаемых к использованию земель или части земельного участка

Объект: Газопровод давлением до 0.6 Мпа, для размещения которого не требуется разрешения на строительство

Местоположение: расположенных по адресу: Пермский край, Пермский район, Юго-Камское с/п. п. Юго-Камский, ул. Чкалова, к дому 3

Площадь земель или части земельного участка, кв.м.: 1062

Категория земель: земли населенных пунктов

Вид разрешенного использования: -

Описание границ смежных землепользователей:

От точки н1 до точки н3 - земельный участок

с кадастровым номером 59:32:0100009:13772

От точки н3 до точки н15 - земли общего пользования

От точки н15 до точки н17 - земельный участок

с кадастровым номером 59:32:0100009:13001

От точки н17 до точки н30 - земли общего пользования

От точки н30 до точки н32 - земельный участок









с кадастровым номером 59:32:0100009:13772

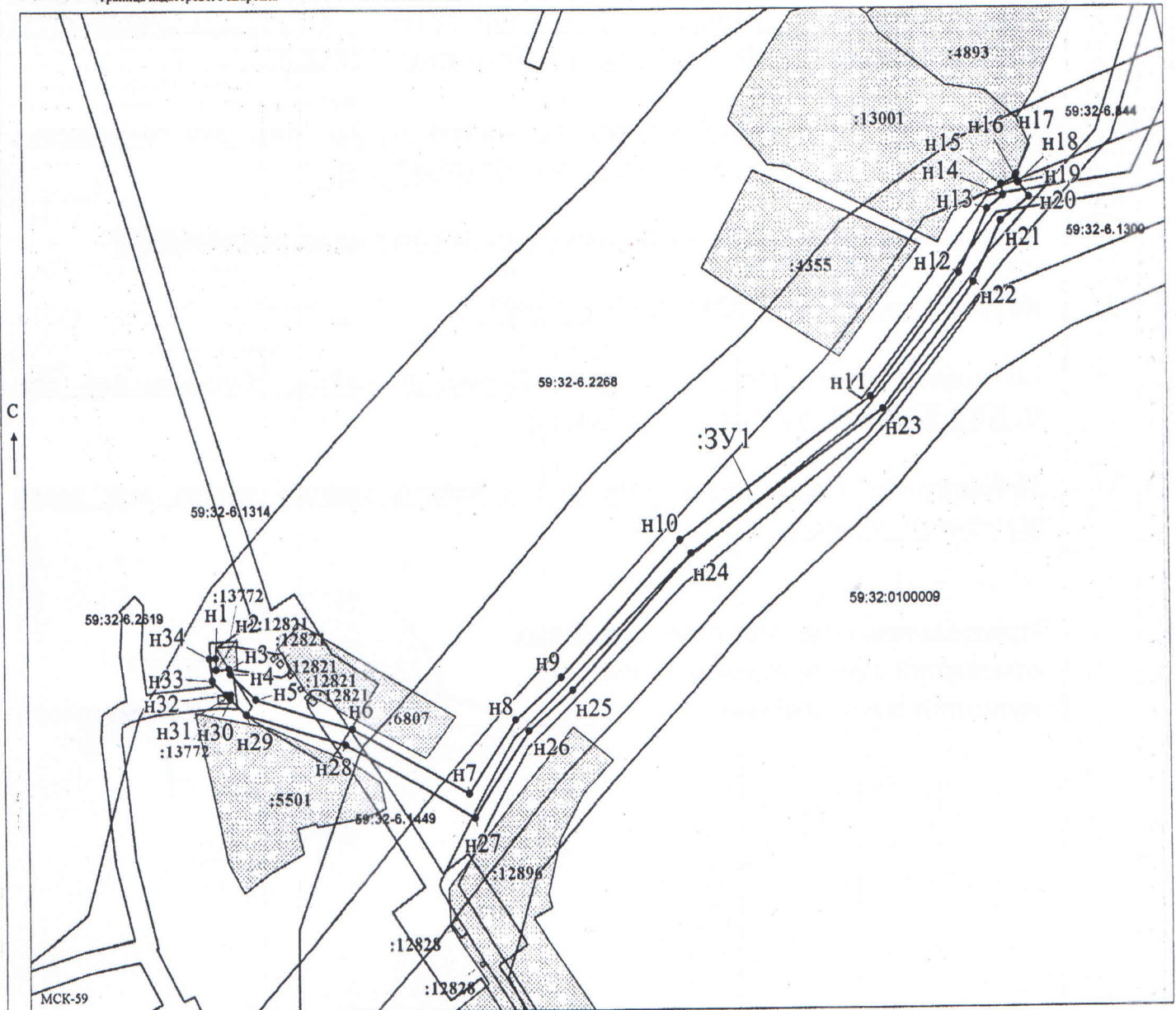
От точки н32 до точки н1 - земли общего пользования

Каталог координат, м

№ точки границы	X	Y
н1	484929.12	2192399.41
н2	484926.58	2192399.52
н3	484926.72	2192402.57
н4	484925.56	2192402.79
н5	484919.80	2192408.69
н6	484912.63	2192431.27
н7	484897.15	2192458.45
н8	484914.42	2192469.51
н9	484924.13	2192480.39
н10	484954.63	2192508.93
н11	484986.65	2192554.10
н12	485015.25	2192575.09
н13	485029.34	2192582.00
н14	485032.25	2192585.86
н15	485034.65	2192585.45
н16	485036.37	2192588.84
н17	485036.98	2192589.13
н18	485034.95	2192589.46
н19	485035.09	2192589.64
н20	485031.89	2192592.04
н21	485026.72	2192585.18
н22	485013.17	2192578.53
н23	484983.77	2192556.94
н24	484951.61	2192511.59
н25	484921.23	2192483.14
н26	484911.80	2192472.59
н27	484891.79	2192459.77
н28	484908.95	2192429.65
н29	484916.30	2192406.53
н30	484919.97	2192402.81
н31	484920.93	2192402.87
н32	484920.99	2192401.76
н33	484924.08	2192398.57
н34	484928.99	2192397.85
н1	484929.12	2192399.41

Условные обозначения:

-  - предполагаемый участок земель, на которых планируется размещение объекта
-  :13001 - границы и номер земельного участка, сведения о которых внесены в ЕГРН
-  - границы и номер объекта капитального строительства, сведения о которых внесены в ЕГРН
-  - граница кадастрового квартала
-  59:32-6.2268 - зоны с особыми условиями использования территории, сведения о которых внесены в ЕГРН
-  :3У1 - обозначение запрашиваемого земельного участка
-  59:32:0100009 - номер кадастрового квартала
-  н1 - характеристика точки границ земель или части земельного участка



Масштаб 1:1000

МСК-59